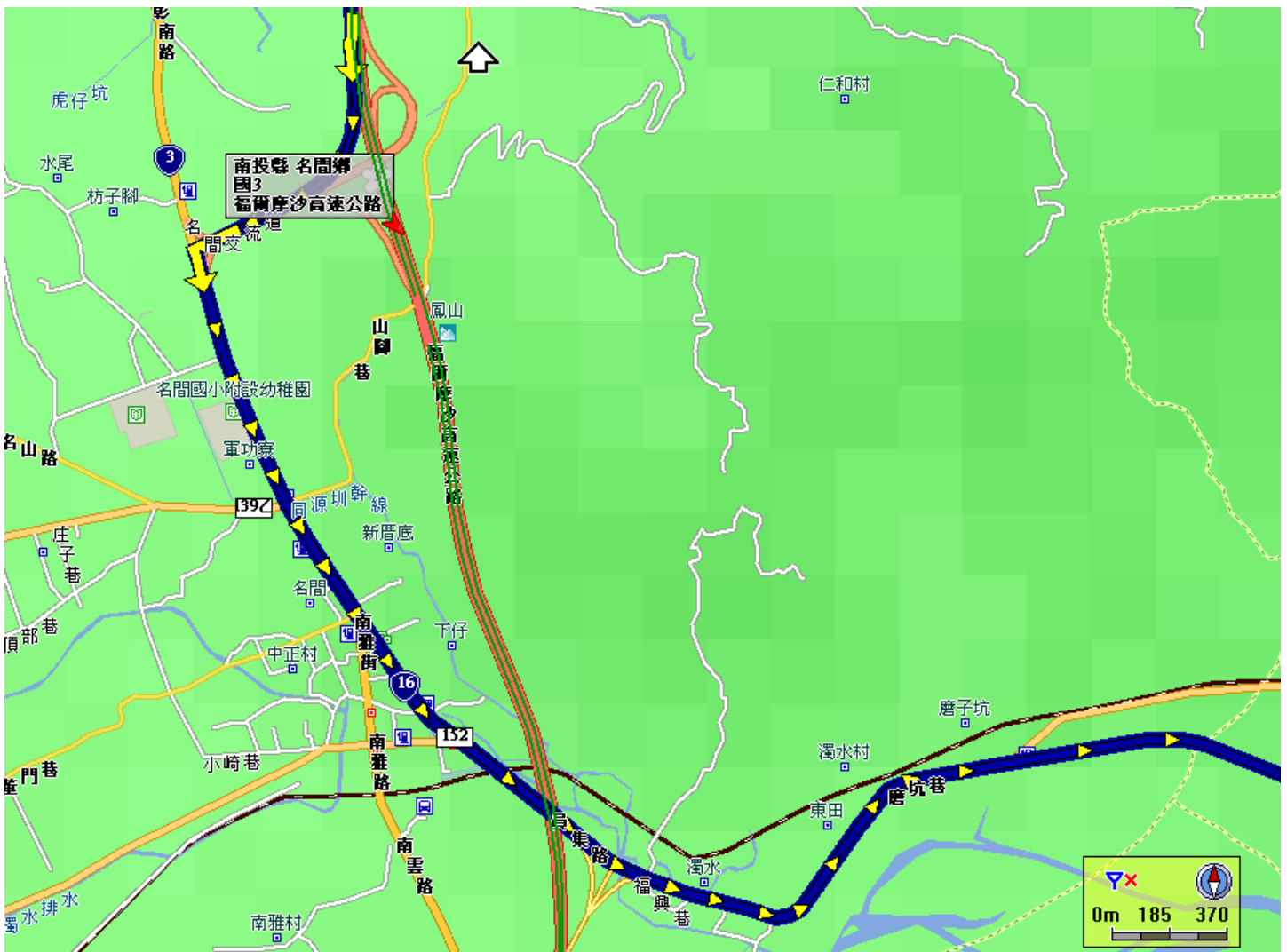
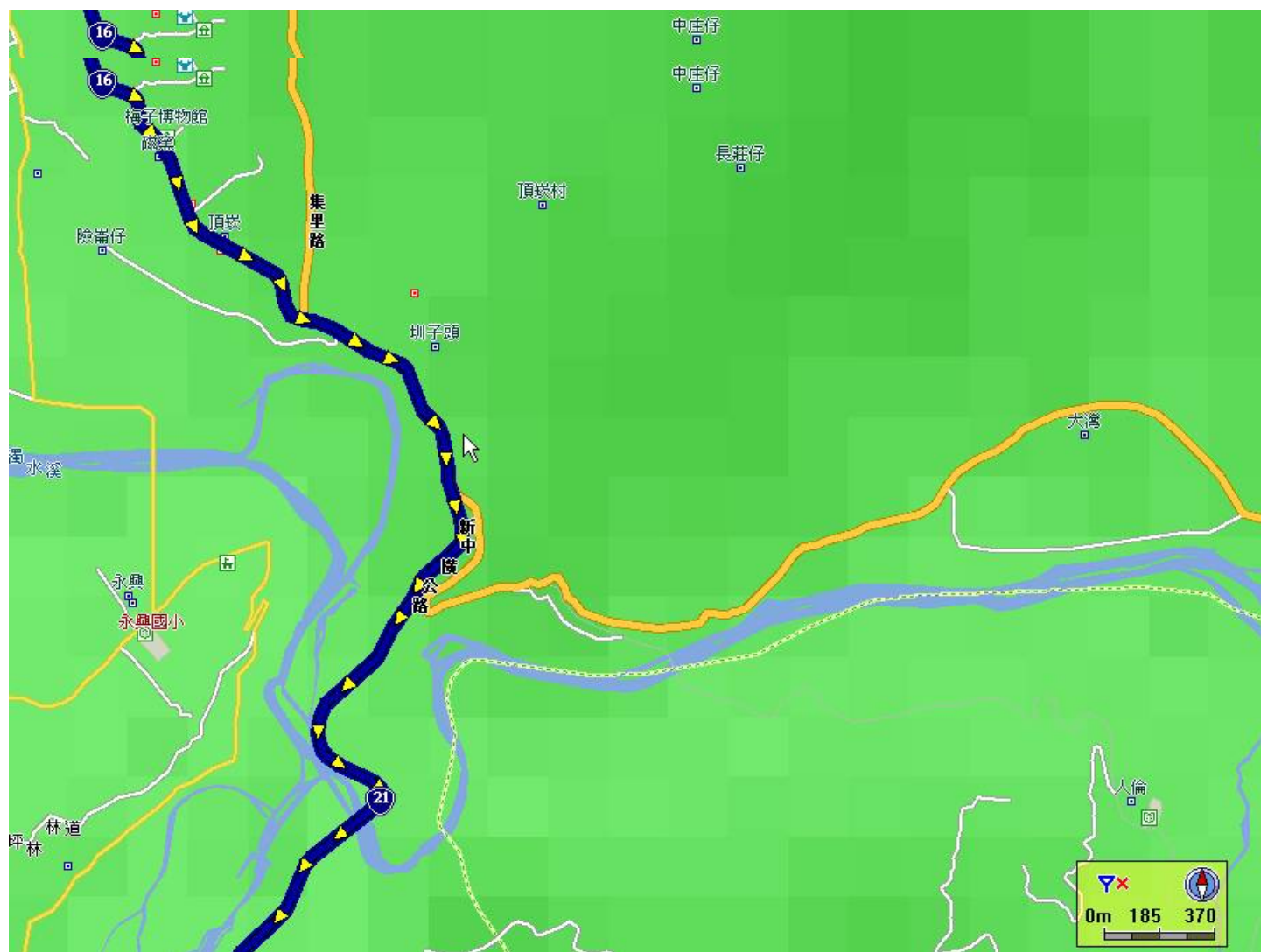
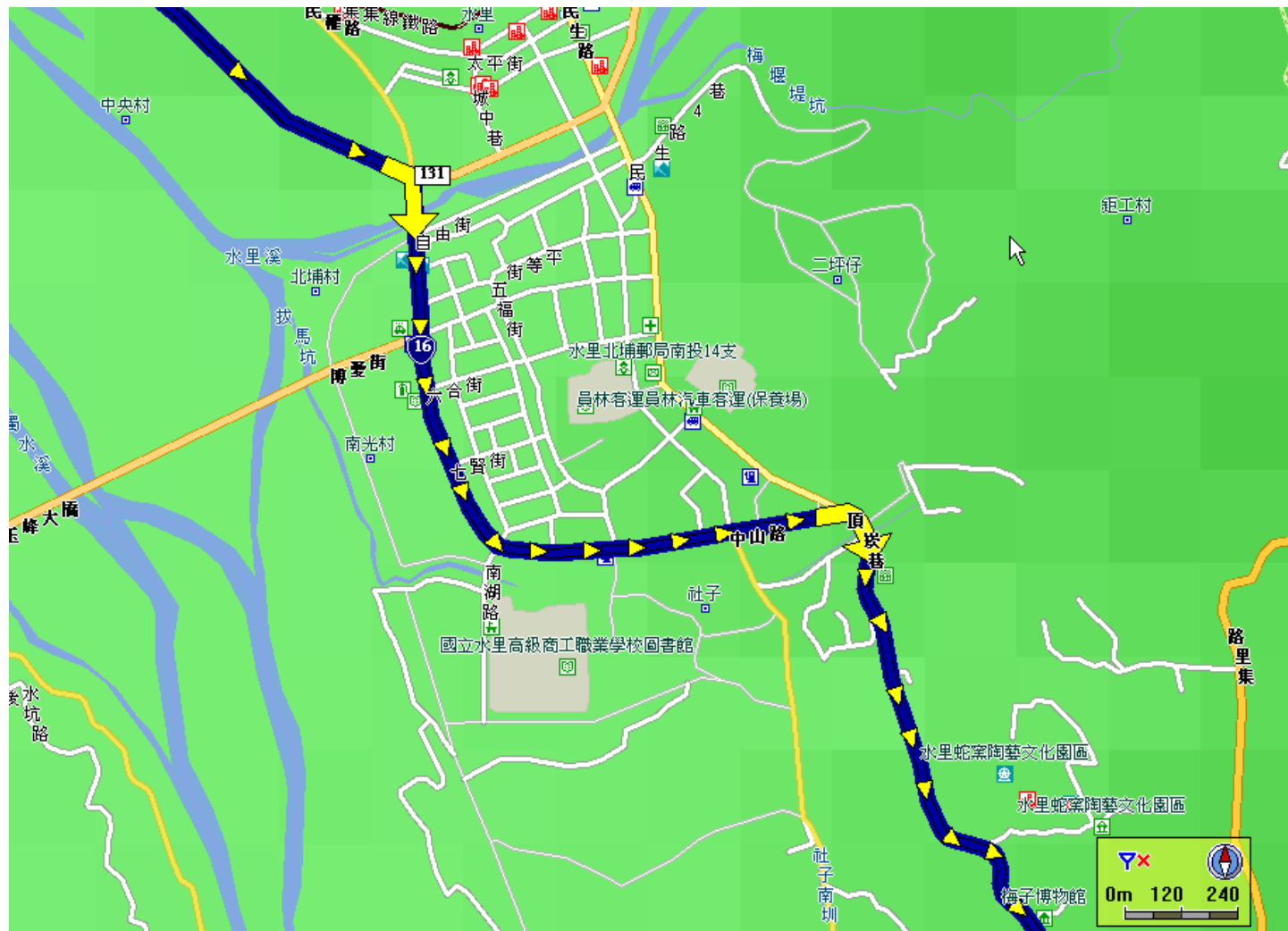
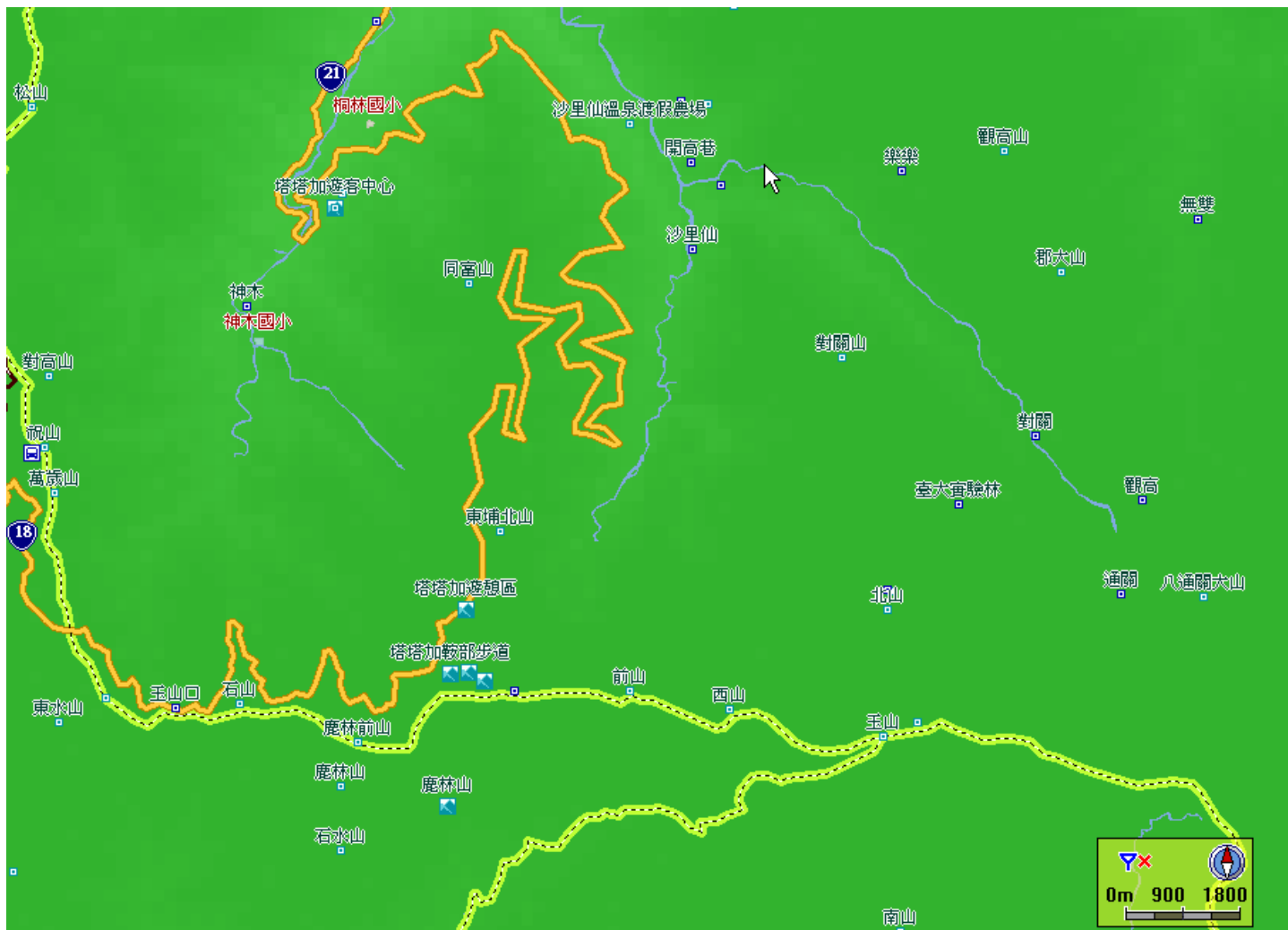


風城潛旅 Y2006-1125 登峰計畫 集合地點 汽車路線導航

●新竹科學園區管理局 → 上東埔停車場，全程約 237Km。走 北二高 → 中二高 → 名間交流道下(轉省道3號) → 約 1.6Km，名間鄉南雅街口 轉省道 16 號(往 水里) → 約 17Km，水里 → 轉 新中橫，省道 21 號(往 塔塔加遊客中心 約 36Km) → 約 36Km 上東埔停車場 **集合地點**







●台南科學園區行政中心 → 上東埔停車場，全程約 138 Km 。走 南二高 → 中埔交流道下(轉省道 18 號，阿里山公路)
 → 約 67Km，阿里山 → 轉 新中橫，省道 21 號，約 20Km 上東埔停車場 **集合地點**





↓上東埔停車場 <-> 玉山塔塔加鞍部登山口，這一段路要... ..步行↓

