

陽光潛水

泰國斯米蘭 *Similan* 潛水旅遊 活動手冊

行程計劃.....	頁 01
行程資料.....	頁 02
潛水活動注意事項.....	頁 04
認識泰國.....	頁 06
普吉島.....	頁 08
巴東海灘.....	頁 10
斯米蘭的潛點.....	頁 11
Similan Island Dive Sites.....	頁 12
Surin Island Dive Sites.....	頁 20

陽 光 潛 水 90062 屏東縣 屏東市 信義路 225 號
TEL : 08-7653756 FAX : 08-7347802 Mobile : 0921-932332

2007 / 04 / 02

陽光潛水 泰國斯米蘭 Similan 潛水旅遊活動

2007/04/04 (週三)～2007/04/08 (週日)

行程計畫

第一天 台北~普吉島~斯米蘭 TG609 0805/1340 (原班機經香港轉普吉島)

今日集合於桃園國際機場，由專人協助辦理 check in 手續，搭乘豪華班機，前往泰國南部著名度假勝地~普吉島，抵達後專車安排您前往騎大象並參觀腰果工廠，可免費試吃腰果加工製品：酸、甜、辣…各種味道均有，您可隨意購買，送禮自用皆宜。隨後您可自費享受著名的傳統泰式按摩，消除您一身舟車勞頓。接著專車前往御膳房餐廳享用中式晚餐，餐後前往水果街（招待每人一顆椰子）並可選購一些熱帶水果，帶至船上享用；稍後搭乘巴士前往碼頭乘潛水船直奔世界十大潛水勝地—斯米蘭群島，展開為期三天三夜的潛水旅程，晚上夜宿船上。

第二天 斯米蘭群島

早餐後在 Elephant Head Rock 及 Deep Six 進行今日之第一、第二潛、鯊魚，迴游魚是這裡的常客，下午在 Shark Reef 進行第三潛，幸運的話鯨鯊就在您身旁，晚上夜宿船上，安排一支夜潛，您會發覺夜晚的水世界，跟白天一樣美。

第三天 斯米蘭群島

今日早餐後，隨及在 Bagnu IS.和 Fantasy Reef 享受內太空的世界，成群珊瑚礁魚悠游其中，下午在 Donald Duck Bay 進行第三潛，晚上夜宿船上，晚餐後安排一次夜潛。

第四天 斯米蘭群島~普吉島

今日起個大早，餐後於 Koh Bon 潛水，此點是目睹 Manta Ray 機率最高的潛點！隨後整裝道別~斯米蘭，隨船行進間，看見海豚、飛魚列隊相送，靠岸後隨即乘遊覽車前往飯店，您可儘情享受普吉浪漫的夜生活，大肆 shopping 一番！

第五天 普吉~曼谷~台北 TG-202/TG-636 1010/1135 1815/2245

早餐後專車前往機場搭機前往曼谷。午餐安排於曼谷享用，餐後如時間充裕，可安排前往曼谷市區逛逛，稍後前往機場辦理手續，搭乘豪華客機返回溫暖的家。

◎活動費用包含：台北~普吉島來回機票、簽證、食宿、交通、機場稅、保險、斯米蘭出海稅、潛水費用。

◎費用不含：護照工本費、飲料及小費，潛水裝備自備。

◎斯米蘭船宿潛水船 Sea King Divers；普吉島住宿 Deevana Patong Resort & Spa。

行程資料

出發日期：2007/04/04	集合時間：06：05
集合地點：桃園國際機場 第1 航站 泰國航空 團體櫃台前	
識別牌：	機場專員：黃學文 0910-282737

班 機 時 刻

出發日期	起程地	抵達地	班機代號	起飛時間	抵達時間
2007/04/04	TPE 台北	HKG 香港	TG-609	0805	1000
2007/04/04	HKG 香港	HKT 普吉	TG-609	1105	1340
2007/04/08	HKT 普吉	BKK 曼谷	TG-202	1010	1135
2007/04/08	BKK 曼谷	TPE 台北	TG-636	1815	2245

住宿飯店一覽表

日 期	行程簡介	飯店名稱	飯店電話
2007/04/04	台北~普吉島~斯米蘭	Sea King Divers	+66-76-288971
2007/04/05	斯米蘭群島	Sea King Divers	+66-76-288971
2007/04/06	斯米蘭群島	Sea King Divers	+66-76-288971
2007/04/07	斯米蘭群島~普吉島	Deevana Patong Resort & Spa	+66-76-341414 ~ 5
2007/04/08	普吉~曼谷~台北	SWEET HOME	

緊急連絡處

地區：泰國普吉	緊急連絡處：泰興旅運社 緊急連絡人：鄭先生	電話：66-76-354348
地區：台灣台北	緊急連絡處：XX 旅行社有限公司 緊急連絡人：居 X 達 黃 X 泓	電話：(02)256x-xx99 行動：0932-xxx088 0926-xxx639

旅 遊 注 意 事 項

- 1、護照：護照是重要的身份證明文件，請隨身攜帶，並妥善保管。
準備兩三張證件照以及身分證與護照重要頁次的影印。
- 2、金錢：現金以不超過美金伍千元等值之外幣（旅行支票或銀行外匯不限），新台幣以不超過四萬元為限。建議不要準備巨額現金，帶上一兩張較為通用的信用卡。
- 3、行李：以一大件不超過二十公斤，超重部分請旅客自行負擔。行李越簡便越好；出國潛水，您已經多帶一套潛水裝備了，所以儘量不要再增加自己的負擔，目前航空公司對於托運行李的重量摳得很緊，切莫心存僥倖。
- 4、除了行李外的名牌、標籤，行李內也要寫上名字、地址及電話號碼，且行李最好能加鎖。
- 5、自 96 年 3 月 1 日起，對自我國搭乘國際線班機(含國際包機)之出境、轉機及過境旅客隨身攜帶之液體、膠狀及噴霧類物品容器其體積不得超過 100 毫升。所有液體、膠狀及噴霧類物品容器均應裝於不超過 1 公升且可重複密封之透明塑膠袋內，所有容器裝於塑膠袋內時，塑膠袋應可完全密封。前項所述之塑膠袋每名旅客限制攜帶 1 個，於通過安檢線時並需經由檢查人員目視檢查。
- 6、自備慣用藥品或外用藥膏，不要攜帶粉狀藥物，這可能被誤為毒品，最好把藥物放在原裝並有標示的瓶罐或盒子裏。

- 7、衣著：以輕便易洗、快乾為宜。並請加帶泳裝、短褲、太陽眼鏡、防曬油、拖鞋、遮陽帽。
- 8、若您是眼鏡一族，最好多準備一付。
- 9、小費：
- 工作人員小費(含領隊、潛導、船長、潛水服務人員、接送司機.....)，每天計新台幣 200 元，五天共計新台幣 1000 元、屆時直接以台幣交付給旅行社隨行領隊代理即可。
 - 飯店內行李搬運、整理房間或房內服務小費，每次約泰銖 20 元。
- 10、泰銖兌換與當地消費
- 當地消費使用泰銖較使用美金划算，請預估您的花費，建議在台灣先買一些泰銖，一般紀念品、水果、T恤之消費，1500~2000 泰銖也差不多了。
 - 目前匯率：(2007/03/31)
- 1 元新台幣 換 0.97432 泰銖 / 1 美元 換 32.2500 泰銖
- 11、潛水船上無牙刷、牙膏、浴巾，請自備。吹風機、220V 變壓器及藥品等，依個人需要攜帶。
- 12、潛友的提醒！船上房間小 冷房很快，建議帶件長袖衣服，避免晚上睡覺會冷。
- 13、儘量攜帶您用慣的潛水裝備，新購的裝備雖然很棒，但是不熟悉的裝備可能較容易有小狀況。
- 14、務必攜帶潛水 C 卡、潛水日誌以資證明。
- 15、潛友的提醒！底層水溫可能可以低到 24℃，建議帶上長袖、背心、頭套，小心保暖！
- 16、在出國前查清楚從國外打電話回國的方式，並把您的行程、住宿飯店的電話等資料留給家人，以便必要時聯絡。
- 17、台灣撥打泰國：002-66-區號-TEL
泰國撥打台灣：001-886-區號-TEL
- 18、行動電話於泰國漫遊的費率

語音電話		單位：新台幣(元)/分鐘				
漫遊網	發話				受話	
	至當地(平常)	至當地(減價)	至台灣(平常)	至台灣(減價)	平常	減價
AIS	23.40	-	54.61	-	41.40	40.50
DTAC	23.40	-	54.61	46.81	41.40	40.50
True Move (原TA Orange)	23.40	-	47.92	-	41.40	40.50

(註): AIS 發回台灣費率係以 001 或 007 為國際冠碼，若以 008 或 009 撥出費率較低，約 1/2。

(註): DTAC 發回台灣費率係以國際冠碼 + 或 001 發話，若以 009 發話〈IP 網路〉較便宜。

夥伴們的聯繫電話

姓 名	聯 繫 電 話	姓 名	聯 繫 電 話
鄭 X 毅	0921-xxx332	王 X 怡	0918-xxx112
洪 X 雯	0912-xxx713	王 X 雯	0939-xxx068
曾 X 玳	0921-xxx836	康 X 傑	0918-xxx242
李 X 怡	0922-xxx351		

潛水活動注意事項

- 一、潛水活動不必全程參加，請依個人之體能、精神狀況、裝備狀況酌情參加；不想潛就不要下水，想休息就應該休息，不勉強也不心存僥倖，絕對不必是最後一次的潛水。
- 二、潛水員的狀況於先前之潛水活動中若未能達成一般標準之技巧要求（耳壓平衡、浮力控制技巧、供氣資源管理能力、與潛伴和團隊之配合.....等），則必須接受限制不得參加後續部分要求較高之潛水活動。
- 三、請儘可能準備潛水電腦錶並確實遵從電腦錶的指示。
- 四、務必攜帶浮力帶，流勾；參加夜潛者請自備手電筒、電池。
- 五、禁止攜帶任何生物上岸，違者不得再參加後續之潛水活動。
- 六、活動中，搬運氣瓶、裝備、配重等重物時，請發揮團隊精神，勿袖手旁觀。
- 七、潛伴間，落實潛水前安全檢查，永遠保持“目光接觸”，相互提醒潛水時間、深度、殘壓，緊急狀況共同處理。
- 八、莫遲到，莫誤時，活動期間有事需離隊時，務必告知潛伴或領隊您的去處。

出水、入水、水中、船上 注意事項

一、入水：

- 入水方式、位置、程序、水面集結與否，依照潛導簡報時所指示行動。
- 下潛時，隨時注意組頭、潛伴、潛導、參考繩；耳壓不易平衡者，請先告知組頭與潛導。

二、出水：

- 遵守指示統一行動，上升速度不要超過9米/分，隨時注意頭頂上方、深度計、潛伴、組頭和潛導的位置。
- 除非有特殊狀況，潛水結束時一律於五米深度集結完成安全停留，手勢或聲響通知後同時浮出水面。
- 中性浮力控制不佳或精神、體力不佳之潛水員，請抓住浮力錨繩索或昇潛繩協助維持安全停留深度。
- 聞聲響訊號三響要求全體人員出水時，請一同浮出水面，勿滯留水下。
- 依電腦錶指示須延長停留時間完成減壓停留或安全停留時，請以手勢通知組頭與潛導。
- 上升出水時，注意潛伴、船隻、車葉的動向，不要只顧著看電腦錶。
- 出水後B.C.充氣保持正浮力，等候船隻靠近，依序登船；登船後收妥個人裝備勿四處散置。

三、潛水時，不可超越潛導，亦不可脫隊，隨時注意潛導、組頭、潛伴的動向。

四、隨時留意殘壓、深度、呼吸控制與中性浮力。殘壓降至潛導指定數值時，通知組頭與潛導。

五、氮殘控制：跟隨您的電腦錶的指示行動，無電腦錶者請跟著潛導，不能比潛導深，不能比潛導久，不在水中上上下下。

六、遇流或放流潛水時，人員務必集中，切勿脫隊或任意逗留，隨時注意潛伴、組頭、隊伍的位置與動向。

七、聲響訊號： 一響：注意，請抬頭張望 二響：集合 三響：出水面。

八、走失程序：順原行進方向尋找，或原地停留三分鐘，若仍無法歸隊，視狀況選擇最佳程序出水面。

九、船舶離靠碼頭或兩船靠近、併船時，勿將手握置於船舷、欄杆、纜樁或纜繩上，避免夾手。

潛水船設施

一、電源：電壓 220V

插座：2 圓孔插座 & 2 平行孔插座（同台灣）

請自備 220V 轉 110V 變壓器、圓孔轉換接頭、延長線、多向插座

二、影音：船上有 TV & DVD player，可攜帶 DVD 影片上船分享觀看

（注意！盜版著作物品不准攜帶入境！）

斯米蘭群島 04/05 ~ 04/07 潮汐時間							
日 期	潮 位	潮 時	潮 高	日 期	潮 位	潮 時	潮 高
04 / 05 週 四 農曆 二月十八	乾 潮	05:07	42cm	04 / 06 週 五 農曆二月十九	乾 潮	05:30	50cm
	滿 潮	11:17	256cm		滿 潮	11:40	251cm
	乾 潮	17:38	41cm		乾 潮	18:05	46cm
	滿 潮	23:32	225cm				
	日 出	06:25			日 出	06:24	
	日 落	18:39			日 落	18:39	
日 期	潮 位	潮 時	潮 高				
04 / 07 週 六 農曆 二月二十	滿 潮	00:00	215cm				
	乾 潮	05:53	62cm				
	滿 潮	12:03	243cm				
	乾 潮	18:34	53cm				
	日 出	06:24					
	日 落	18:39					

我們是一群潛水夥伴
不是一群烏合之衆
相互關心 彼此照應 互助合作
不脫隊 不單飛
共同遨遊瑰麗的藍色世界

認識泰國

一、地理位置

泰國前名暹羅，位於中國和印度間中南半島之心臟地帶。舉國上下尊崇佛教。多個世紀以來，一直是東南亞地區宗教、文化和多個民族的匯集地。泰國面積約五十萬平方公里，與法國國土相若。人口約六千餘萬。泰西北與緬甸為鄰，東北接寮國、東連柬埔寨，南部與馬來西亞接壤。從地域上劃分，泰國共有五個主要區域：

01. 北部山區叢林，林中日常工作仍靠大象操作。而冬季氣候清涼，可種植櫻桃和桃子。
02. 東北部屬湄公河流域，是山巒起伏的高原地帶，亦為 5,600 年前上古銅器時代文化薈萃的區域，沿岸平地擁有無數大小不一的優美海灘，成為發展夏日旅遊業的據點。
03. 東部與高棉為鄰，是山脈縱橫交錯構成的地形，點綴著平原與森林，其中最著名的景點就是芭達雅了。
04. 中部平原土地肥沃，盛產大米和水果，山脈和河谷縱橫交錯，是發展水力發電的理想地區。
05. 南部半島除擁有迷人景色外，更蘊藏天然資源如錫礦、橡膠園和漁產。



二、泰國的歷史

泰國已有 700 多年的歷史和文化，原名暹羅。西元 1238 年建立了素可泰王朝，開始形成較為統一的國家。先後經歷了素可泰王朝、大城王朝、吞武裏王朝和卻克里王朝(曼谷王朝)。從 16 世紀起，先後遭到葡萄牙、荷蘭、英國和法國等殖民主義者的入侵。19 世紀末，曼谷王朝五世王大量吸收西方經驗進行社會改革。1896 年，英、法簽訂條約，規定暹羅為英屬緬甸和法屬印度支那之間的緩衝國，從而使暹羅成為東南亞唯一沒有淪為殖民地的國家。1932 年 6 月，人民黨發動政變，建立君主立憲政體。1938 年，鑾披汶執政，1939 年 6 月更名為泰國，意為“自由之地”。1941 年被日本佔領，泰國宣佈加入軸心國。1945 年恢復暹羅國名。1949 年 5 月又改稱泰國。

三、泰國人民

在悠長的歷史中，泰國不斷吸收外來文化及移民。外來的作家、畫家、雕刻家、舞蹈員、音樂師及建築師等促使本土文化蓬勃發展。泰境當地居民其實是由多種民族組成。主要有泰人、蒙人、高棉人、寮國人、中國人、馬來人、波斯人和印度人，可說沒有純種的泰國人。因此泰人體型、骨格高矮不一、五官輪廓各異，而膚色深淺也有很大差別。大約有八成泰人與農業攀上關係。在相當程度上，農業直接或間接受到宗教的節日和儀式的影響，所以泰國是極具文化特色的國家。

四、泰國的氣候

泰國屬熱帶性氣候，全年三季分明：

三月至五月為夏季 / 六月至九月是陽光充沛的雨季 / 十月到翌年二月為清涼季節

泰國的常年氣溫在 19~38 之間，平均氣溫約 28 ℃；濕度變化為 66%~82.8%。一年分三季：涼季（十一月至二月）、夏季（三月至五月）、雨季（六月至十月）。曼谷最涼爽的氣溫平均為 17 度；最熱為 4 月份，約 38 度。高原上的清邁和北部的山區氣候較涼爽，最宜旅行。

五、泰國的宗教

超過九成泰國人信奉塔娜娃達佛教，日常生活亦深受影響。泰國佛教起源於公元前三世紀，在目前全球最高佛教紀念碑所在地的 佛統府首先興起，時為公元前 267 - 227 年，印度佛教亞索加王朝（ Asoka ）遣派僧侶到東南亞宣揚教義，其中一批到達佛統府後，就以此地為傳教基地。

佛教是泰國道德禮教的「準則」，維繫社會和諧及推動藝術的原動力。佛教影響力深入民間的另一原因是大部份泰國佛教家庭，必然有一位男丁入住寺廟修道，研習佛教道理。據佛教習俗，信奉佛教的男性而年齡超逾 21 歲者，在其一生中，須接受剃度一次，以實踐僧侶生活，短則五天，長則三個月。通常剃度會在每年避雨節期間舉行。為期三個月的避雨節中，每個僧侶都避免外遊，留在寺廟中靜修。

除了作為佛教活動中心，泰國寺廟通常是小鎮的消息集散地、勞工僱用中心、新聞發佈處、藥物分發站和社區中心，有時更用作學校和醫療所。總之，泰國社會的寺廟具有多元化用途。泰人亦強調宗教自由，故其他宗教如回教、天主教、印度教及錫克教等，同時存在。

六、泰國的禮儀

生性寬厚，溫和有禮的泰國人在見面時不是握手說哈囉，而是合掌說聲“沙娃滴卡”。這種合掌問候方式在泰語稱為“威”(Wai)。做法是把雙手提到胸前，雙掌合併但不貼合，猶如在掌心握著一片棉花。

在不同的場合，面對不同的人或事時，“威”的做法便會有所不同。比如說在向同輩問好時，合掌後指尖不高過下巴。在對長輩行“威”禮時，則須低頭讓指尖輕觸鼻尖。對尊貴的物件如德高望重的長輩表示尊敬時，則把雙掌抬高至額頭。泰國人遇到僧侶或象徵佛陀的佛像，都會下跪，合掌，並以額頭觸地膜拜。

一般上遇到同輩向他們“威”時，泰國人都會以“威”禮回報。但若是晚輩向長輩“威”時，長輩是不須回“威”的，有些只以點頭或微笑回應。此外，僧侶、皇親貴族也不會在您向他們“威”後向您回“威”禮。“威”不只是泰國人打招呼的方式，也是表示尊敬的舉止。來到泰國學了這一招擔保您一路上風行無阻！

七、泰國的時間

泰國一般使用佛曆，即以佛祖釋伽牟尼圓寂後一年為紀元之始，比世界通用的西曆早五百四十三年（即西元一九九零年為佛曆的二五三三年）。泰國時間比格林威治標準時間早 7 個小時，比台灣時間晚 1 小時。

八、泰國的語文

外地遊客對泰文聽不懂和看不明，是可理解的。不過，大部份泰國人明白英文，特別是曼谷，為主要商業用語。全國各地的道路，均豎立了泰文及英文對照的標誌。

泰語是五聲音階語言，屬於“加泰”(Ka-Tai) 語言組合。這組合包括了緬甸的“善”(Shan) 和“昆”(Khun) 以及越南的“托”(Tho)。泰國有五種主要方言。而中部方言除了被應用在書寫文學之外；在曼谷還被廣泛通用在日常交談。

九、泰國的貨幣

泰國貨幣叫銖(Baht)，通常簡略為 b 或 B，輔助貨幣還有撒丹(satang)和撒郎(salueng)，兩者的區別類似於 1 分幣和 25 美分之間的區別。比如，100 個撒丹(satang)等於 1 銖，這正如 100 個 1 分幣等於 1 美元一樣；而 1 個撒郎(salueng)等於 25 個撒丹(satang)，正如 25 美分與 25 個分幣一樣。

泰國貨幣是由泰中央銀行泰國銀行發行。有 5、10、20、50、60、100、500 銖及 50 薩當等面額，還有 5、10、25、50 薩當及 1、5、10 銖鑄幣，輔幣及進位為 1 銖等於 100 薩當。目前流通的有 5、10、20、50、100 及 500 銖等六種面額的紙幣和 5、10、25、50 薩當及 1、5 銖六種鑄幣。每種鑄幣的正面均鑄有泰王“普美蓬·阿杜德”頭像。

普吉島



普吉島 — 天堂禮讚光華四射 泰國的珍珠綻放光芒

普吉島是泰國南部的世外桃源，也是泰國最大的海島，圍繞著她的是安達曼的溫暖海水，美麗的海灘，奇形怪狀的小島，鐘乳石洞，天然洞窟等自然景觀，再加上沿岸海水清澈湛藍，海底世界美不勝收，這些豐富的天然條件林林總總加起來，所以把普吉島稱為「熱帶天堂」一點兒也不為過。自從連接普吉島和泰國內陸間的橋開放之後，觀光業更於 1970 年開始逐漸興起，在短暫的時間內，普吉島便憑著傲人資源，發展成為亞洲最著名的觀光重點之一。

「普吉島」一語源自於馬來西亞，所代表的意思就是「山丘」。它是泰國南部最小的府城，距離首都曼谷有 862 公里，是泰國境內唯一有行省轄治地區的島嶼，佔地共有 543 平方公里，南北長 48 公里，東西寬 21 公里，面積大概與新加坡相近，島上的主要地形是綿延的山丘，其間或點綴著盆地，並有 39 個離島。如果您想以陸路的方式抵達此地，可以穿過一條長有 660 公尺的撒拉辛橋（Sarasin Bridge），便可以踏上普吉島，在通往市區的路上，您可以充份享受屬於海島氣候特有的輕鬆與悠閒，忽而望來青翠的叢林，忽而迎面的是蔚藍海岸，沒錯，普吉島正展開熱情的雙手呼喚著您。

人們常稱普吉島是「泰國的珍珠」，而這顆珍珠的光澤主要因為 5 百年悠久歷史的錫礦生產，帶來充裕的財源收入。泰國目前是世界第 3 大錫礦出口國，絕大多數便是來自普吉島的水上與內陸地區。除了錫礦之外，現在全島的人口多以種植橡膠為業，其餘則是椰子、稻米和水果，或是靠出海捕魚來維持日常生活。

在自然景觀方面，普吉島的明媚風光和臨近的攀牙灣，吸引許多國際旅客的青睞，如果您喜歡參觀充滿原始情趣的森林，考帕泰奧國家公園（Khao Phra Thaeo National Park），是個很不錯的選擇，至於位在最南端的帖朋岬又稱神仙半島則是欣賞落日的絕佳地點，其他值得一提的還有普吉水族館、珍珠養殖場和泰國村和蘭花園，以及女戰士紀念碑等景點。當然島上的高爾夫球場，不但風光如畫外，具有職業水準的球場環境，也讓世界的高球玩家樂不思蜀。

錯過了海灘的趣味，您可就白來了一遭呢。普吉島最自豪的，便是擁有島的西邊、臨近安達曼海的 10 多個美麗海灘，像是巴東海灘（Patong Beach）、素林海濱（Hat Surin）、奈函海濱（Hat Nai Harn）等，只見海灘上點綴著色彩繽紛亮麗的陽傘，光與影在此交錯，整個人就興奮起來了，還有海灣中有遊艇飛馳，岸上曬太陽或戲水的泳客們歡笑聲此起彼落，對於許多人而言，喜悅的感覺真是來此度假最大收穫。

普吉島旅遊資訊

氣候：全年炎熱潮濕，年平均溫為攝氏 27 °C，一年分三季，每年十一月到四月是當地旅遊旺季。

時差：比台灣慢一小時

電壓：220 伏特 50HZ

小費：導遊及司機：每位旅客每天約泰銖 250 元，旅客若要求其他服務時應另給小費。

飯店床頭：每天約 US \$ 1 或 40 銖 / 飯店行李搬運：US \$ 0.5 或 20 銖 / 餐館：餐費的 10 %

衣著：以清爽為主，但請尊重當地風俗民情，請勿穿著曝露衣服及泳衣在公共場所及市內出現。

禁忌：進入寺廟要脫鞋、服裝端莊整齊，不要穿著短衫、短褲進入。

對僧侶要禮讓，尊重每一尊佛像。

女性避免碰觸僧侶女性奉獻財物時，可請男士代勞或直接放在桌上。

打招呼時，雙手合掌。

不可以用腳指人或物。

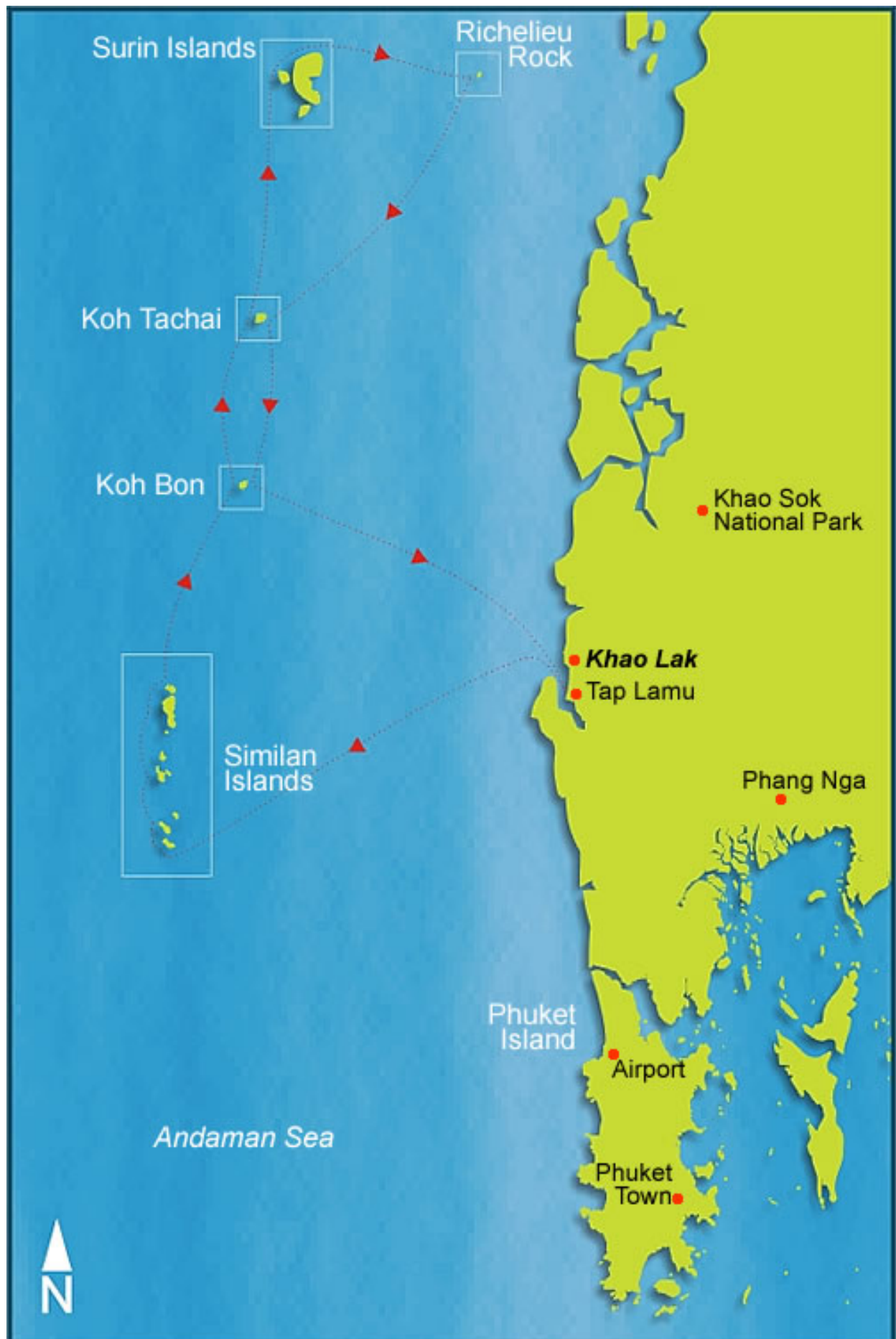
頭為神聖部位，不隨便摸別人的頭。。

巴東海灘 Patong Beach

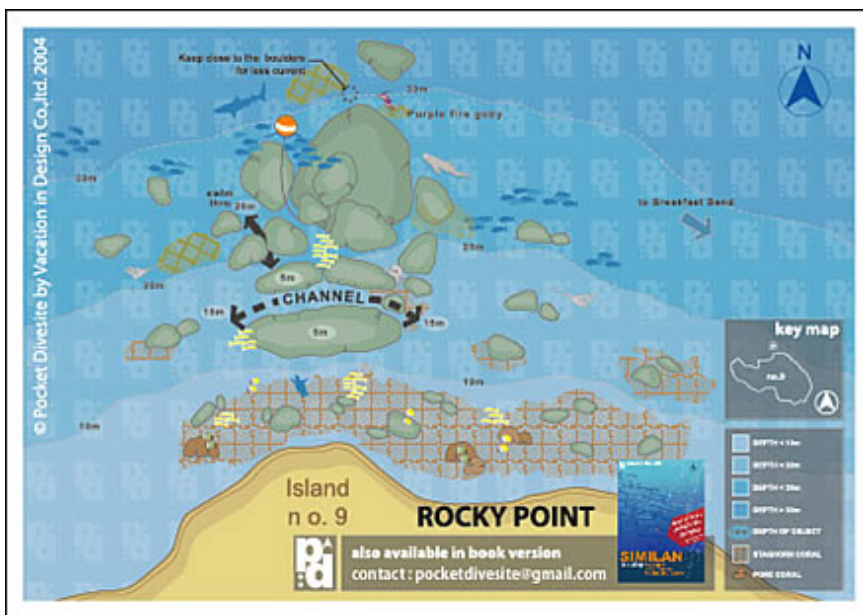
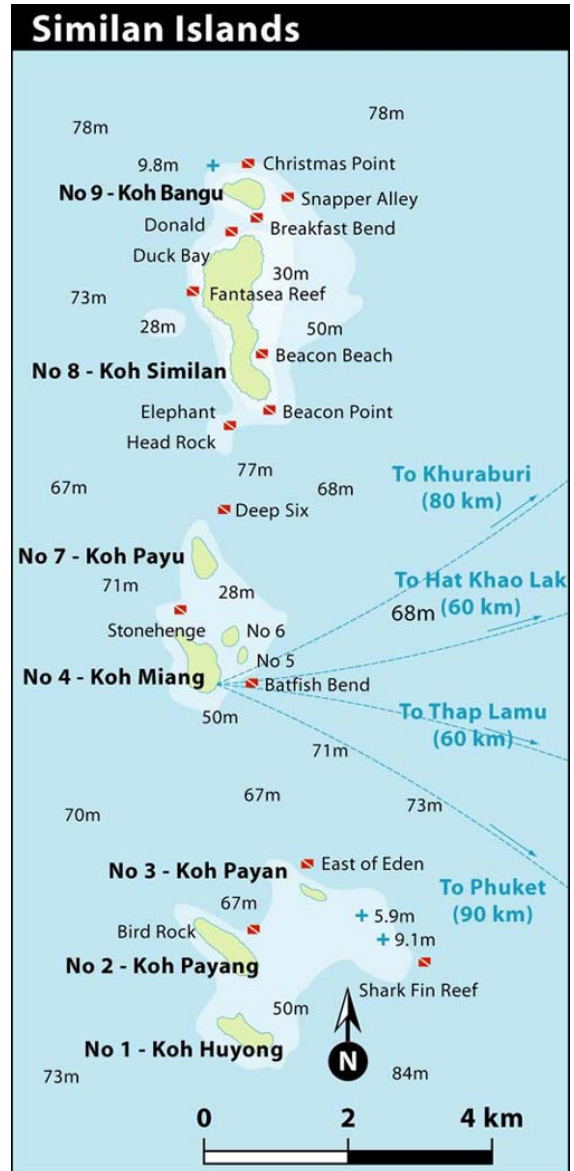
普吉島的沙灘大多位於西岸，至於東岸則因為地形結構主要是岩石沙洲，所以不利於遊客休憩。這幾年，巴東由小魚村蛻變為普吉兩個城市的其中之一。巴東海灘是本地開發最完善的海灘區，由普吉島市區往西走 12 公里的距離，這是個新月型美麗海灘，海灣裡處處是遊艇飛馳，此地相當適合游泳、海水浴，喜歡潛水的人，可以租到水肺裝備，來一趟精彩的豐富潛水之旅。灣區中充滿了旅館、購物商場、以及各種娛樂和水上運動設施，可以盡情眺望海天一色的美景。巴東地區最值得一提的是餐廳雲集，泰式海鮮尤其著名，其中首屈一指的菜色是巨型的普吉龍蝦（Phuket Lobster），肉質極為鮮美。



斯米蘭的潛點



Similan Island Dive Sites



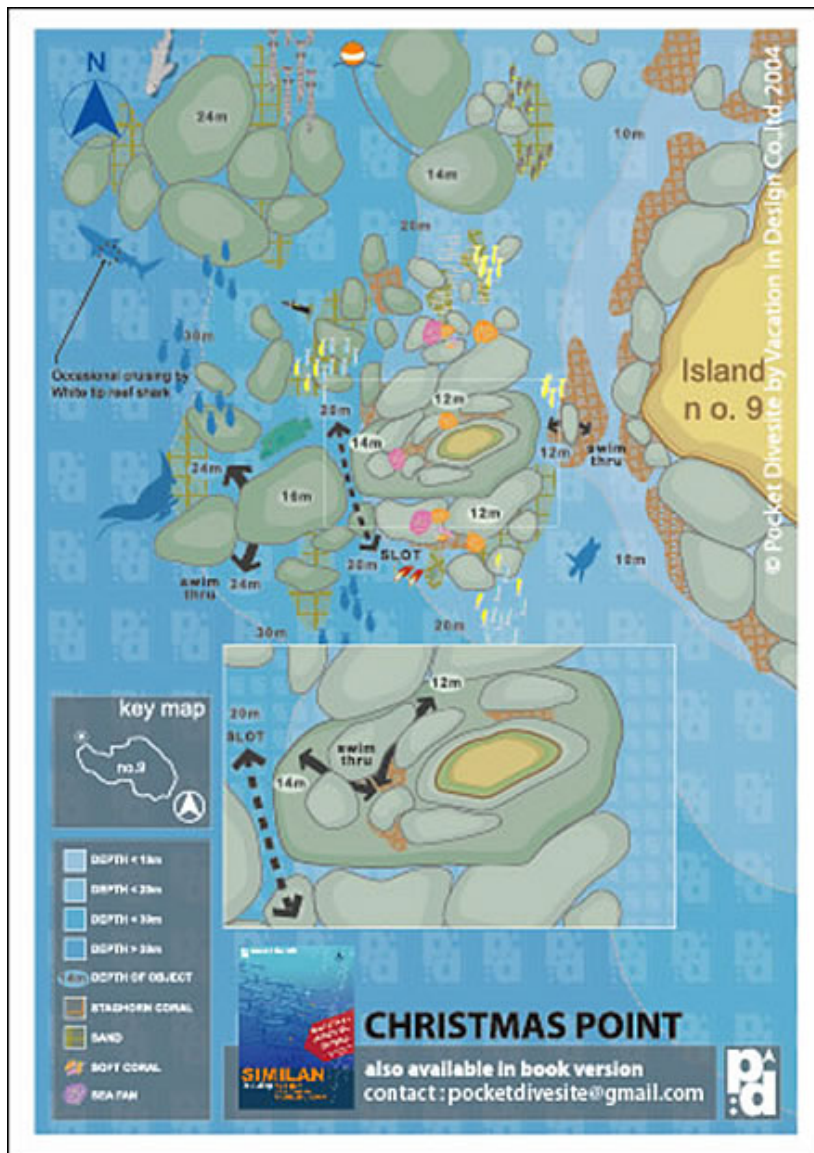
© North Point (Rocky Point)

Depth: 5-35m,

Current: Moderate,

Experience: Beginner

This dive site at the top end of the last island on the Northern end of Similan offers good variety of big rocky boulders and a hard coral reef on the shallow part. Also a second pinnacle rising from 40 meters to 25 meters a little bit north from the site. Schooling fish and occasional sharks and rays can be seen on this dive.



© Christmas Point

Depth: 0-25m, Current: Moderate-Strong,

Experience: Advanced

Location: The western apex of Koh Bangu (Island#9) marked by a small collection of outcrops some 50m (55yd) from the island's northern shore.

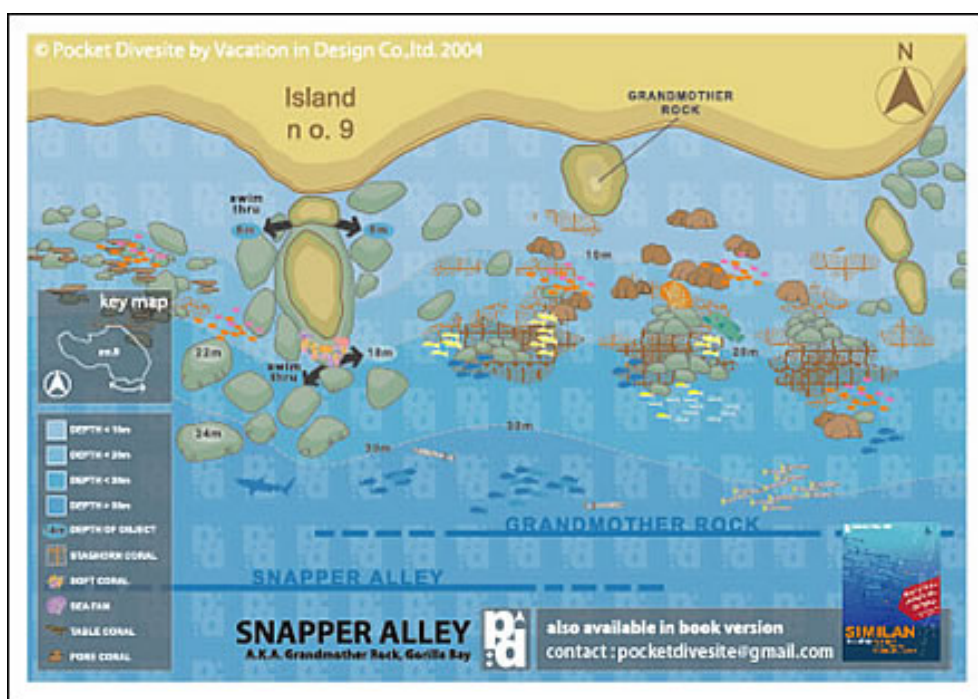
Access: This site is buoyed.

Conditions: Excellent visibility, often exceeding 25m (83ft). Currents run weak to moderate, occasionally strong.

Average depth: 20m (66ft) Maximum depth: 34m (113ft)

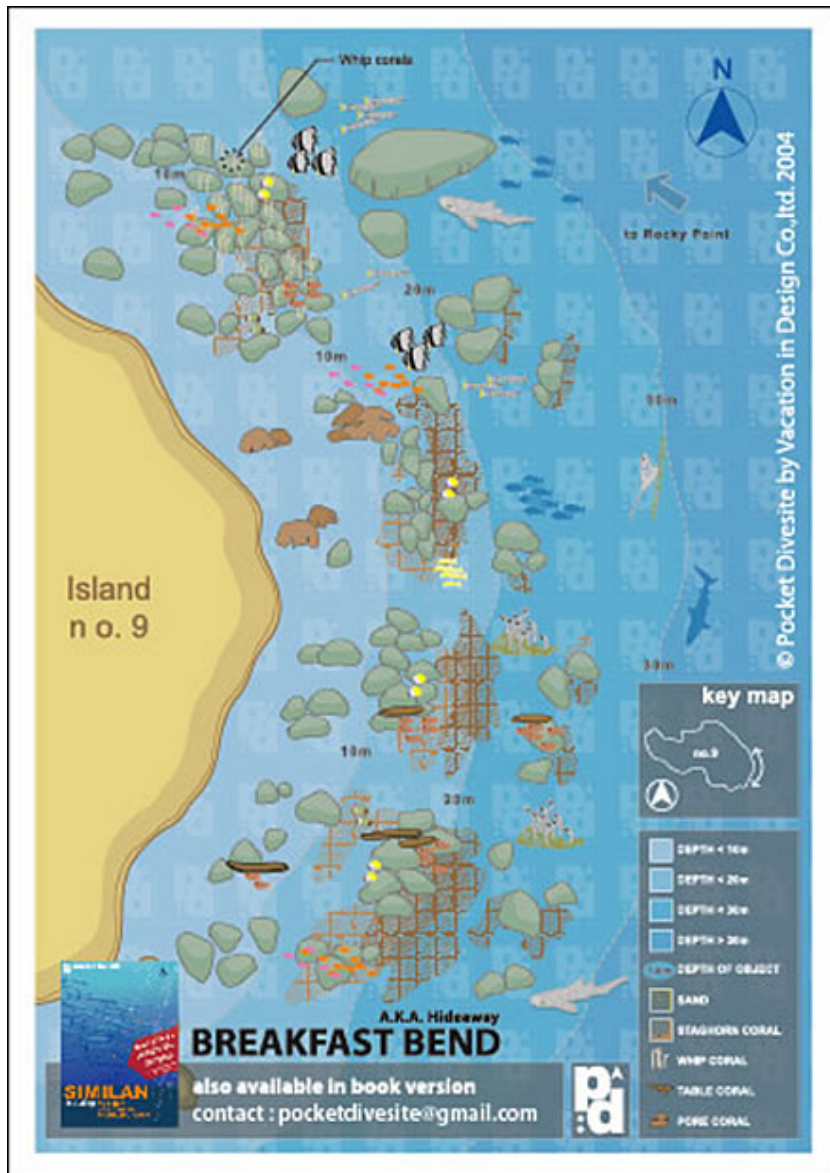
The southwestern section features triangular boulders at 22m (73ft); these continue down to depths greater than 25m (83ft), where you find leaning boulders, offering mazes of swim throughs. The walls and sides are highlighted by radiant soft corals. Around these are numerous Parrot fish of all sizes., small Dog-faced Pufferfish and larger solitary Clown Triggerfish. The overhangs and caves usually sport prides of lionfish traveling below the air pockets as if admiring their own gracefulness. The eastern section is the shallowest, averaging 15m (50ft). The reef is basically formed by terraced

foliaceous hard corals. Many Tables of staghorns shelter a myriad of tiny reef-fish; the staghorns intersperse a large garden of gigantic sea Anemones.



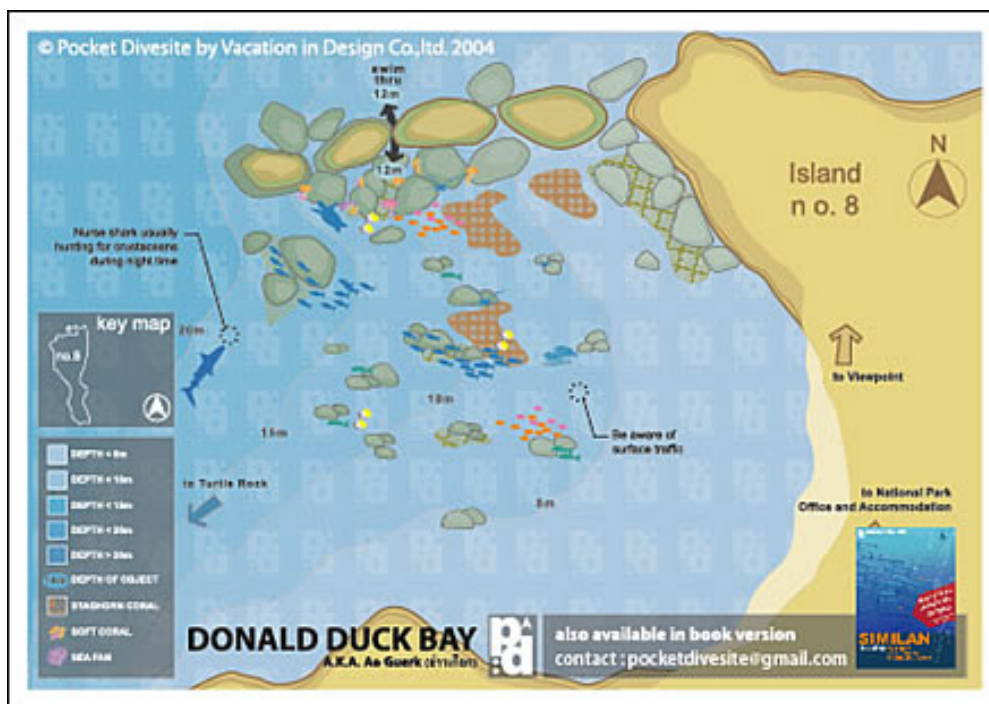
© Snapper Alley

Beautiful reef drop off, followed by rock boulders scattered on the sand floor. Rich marine life. Depth 5-34 m.



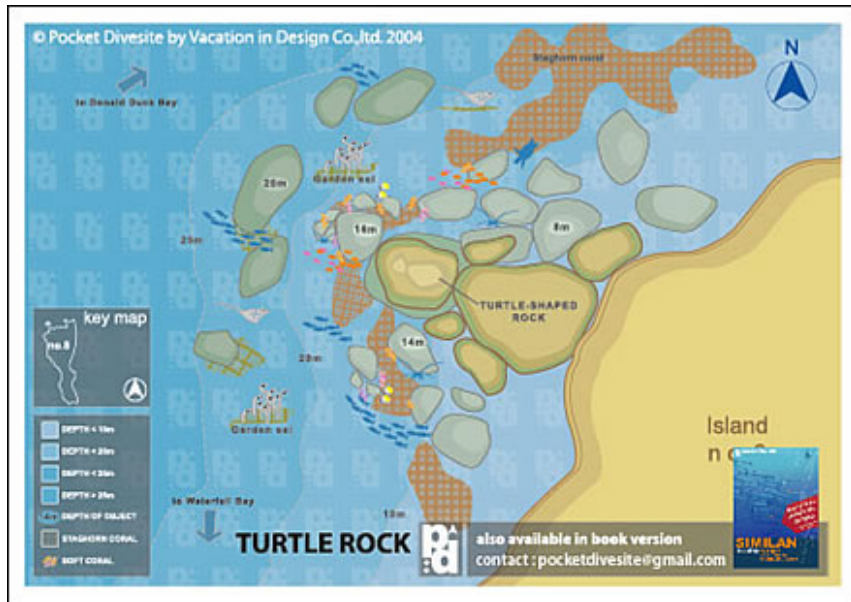
© Breakfast Bend

For this site you have the best sunlight in the morning. The shallow level has a sandbottom, scattered with coral boulders, further out you have a 45 degree drop off to the sandbottom at about 30 meters. The drop off - thats what its all about. Beautiful soft and hard corals and a very abundant marine life on it. Depth 5-34 m.



© Donald Duck Bay

Depth: 0-20m, Current: Mild, Experience: Beginner
Famous bay for Snorkelers and dive boats to have lunch and have a walk on the beautiful beach. Diving in the middle of the bay is not so good due to damaged coral and lower visibility. At the northern end of the bay 3 boulders reaching few meters over the surface can offer an interesting dive with Turtles, Morey Eels, Lion fish, Angel fish and schools of Parrot fishes.



© Turtle Rock

Depth: 5-20m,

Current: Mild,

Experience: Beginner

The dive starts from a quiet bay with flat bottom covered with hard corals. When swimming further the scenery changes to a few big boulders and huge sea fans. Sharks can be spotted on the deeper parts of the dive and lots of Rainbow Runners and Snappers are schooling in front of the rock that gave the name for this dive site.

© Chicken Hair Reef / Fantasea Reef

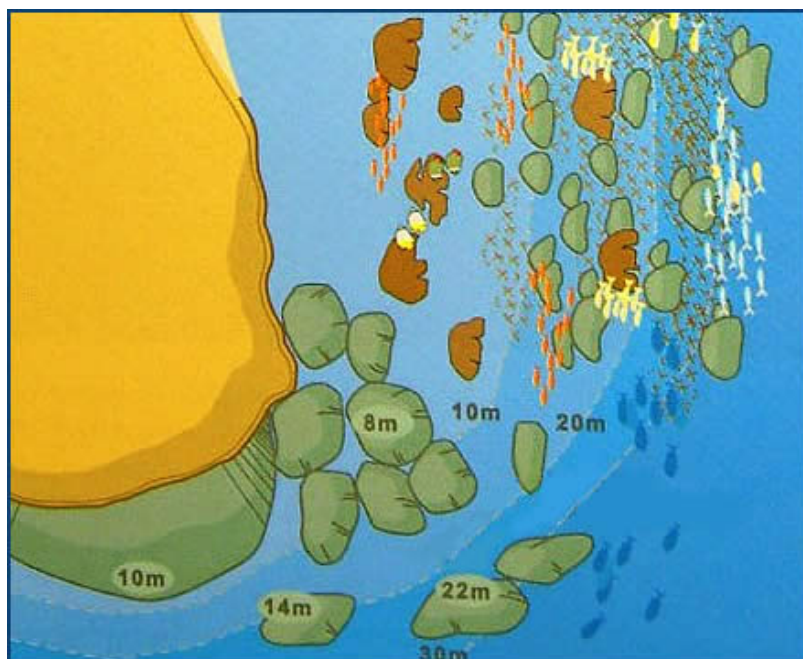
Location: About 200m (220yd) off the western coast of Koh Similan (Island#8); about twice that distance southwest of Turtle Rock .

Access: Two mooring buoys, running east - west, act as securings for diveboats and serve as direct descent points to the site.

Conditions: Visibility is generally high, between 15m(50ft) and well beyond 25m(66ft). There can be quick changes in the currents: weak to moderate currents can suddenly increase in strength, so this tremendous site is suitable for experienced divers only.

Average depth: 18m (60ft) Maximum depth: 40m+(130ft+)

Though rivaled by elephant head (Site 10), this is one of the favorite dive sites - if not the favorite in the Similan group. Descending at the eastern (inner) buoy takes you to a rocky plateau at 15m(50ft). This is a great place for underwater photographers. The plateau resembles a stage on which the abundant fish scuffle for the Limelight - they are by no means camera-shy! Among the would-be stars are Powder-blue Surgeonfish, Spiny foot and Masked Unicorn fish and Schooling and Pennant Banner fish, Clashing with the extremely photogenic Moorish Idols and juvenile Titan Triggerfish. Tapering down towards the southwest is a sheer-walled gully. The entrance is wide enough to venture into, but it soon becomes too narrow;. Inside the gully are impressive gorgonian seafans and radiant soft corals; colourful Sea Trout and graceful lionfish are often present in its deeper portions. A giant moray eel is a resident here.



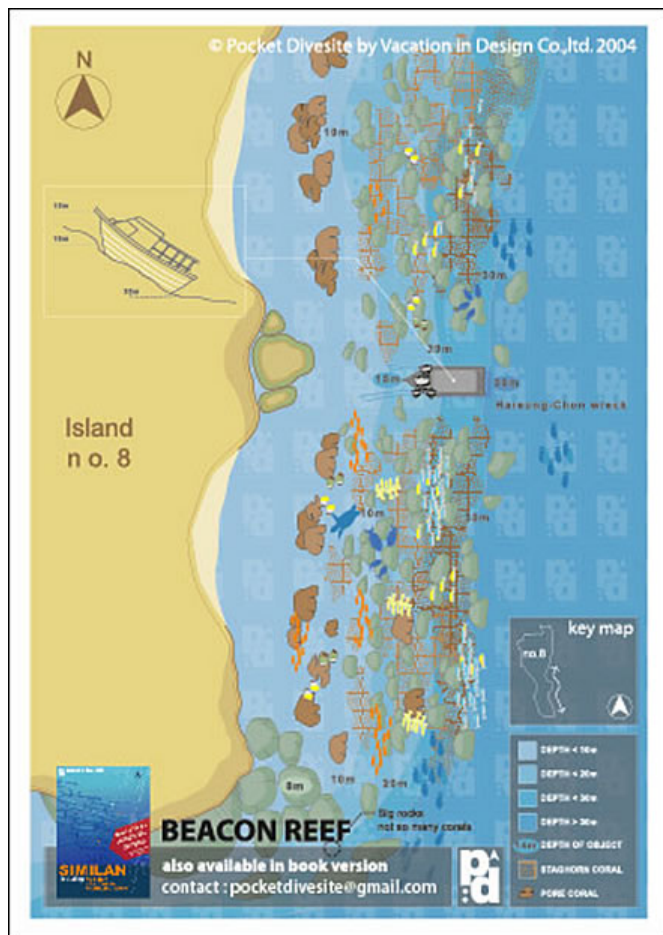
© Beacon Point

Depth: 5-30m,

Current: Moderate-Strong,

Experience: Beginner


Wall from the east side of the Island #8 continues over the south tip and changes from sloping hard coral wall to rock boulders and steep vertical drop offs. Lots of different Stingrays, schooling fish and Tiger cowry shells can be seen on this dive.



© Beacon Reef / Beacon Beach

Depth: 5-25m, Current: Mild, Experience: Beginner

Beautiful and easy wall dive offering nice hard corals, loads of schooling fish and sometimes bigger pelagic passing by. Halfway along the reef there is a wreckage of an old dive boat Atlantis that sank there in August 2002. The wreck is quickly developing in to a reef and lies in a very interesting position nearly vertical on top of the reef.



© Elephant Head

Depth: 0-40m,

Current: Moderate-Strong,

Experience: Advanced

Location: The giant rocky outcrop off Koh Similan's (Island#8) southern tip. As you approach the site from the west the outcrop resembles a partially submerged elephant - hence the name.

Access: There is one permanent mooring buoy off the western face; descending to about 18m (60ft), directly onto the

site. Conditions: Visibility is good, ranging from 15m (50ft) to in excess of 25m (83ft). Currents can be strong, flowing north-south. There can be strong surge. Average depth: 24m (80ft) Maximum depth: 70m (235ft)

The underwater terrain is breathtaking. The dive takes you around huge boulders, some with frames measuring over 30m (100ft), sitting individually or stacked high to form daring swim through comprising arches, caverns, gullies and tunnels at all depths. There is plenty of marine life and hard and soft coral abound, the former residing in the site's shallower sections, the latter clinging to the undersides of the boulders.

© Deep Six

Depth: 5-40m, Current: Moderate-Strong,

Experience: Advanced

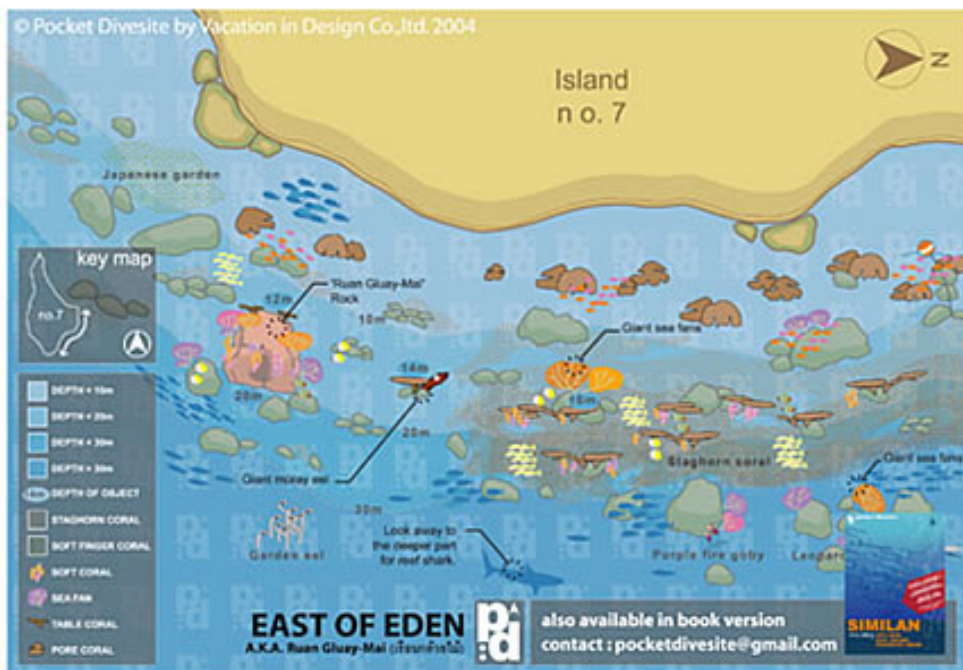
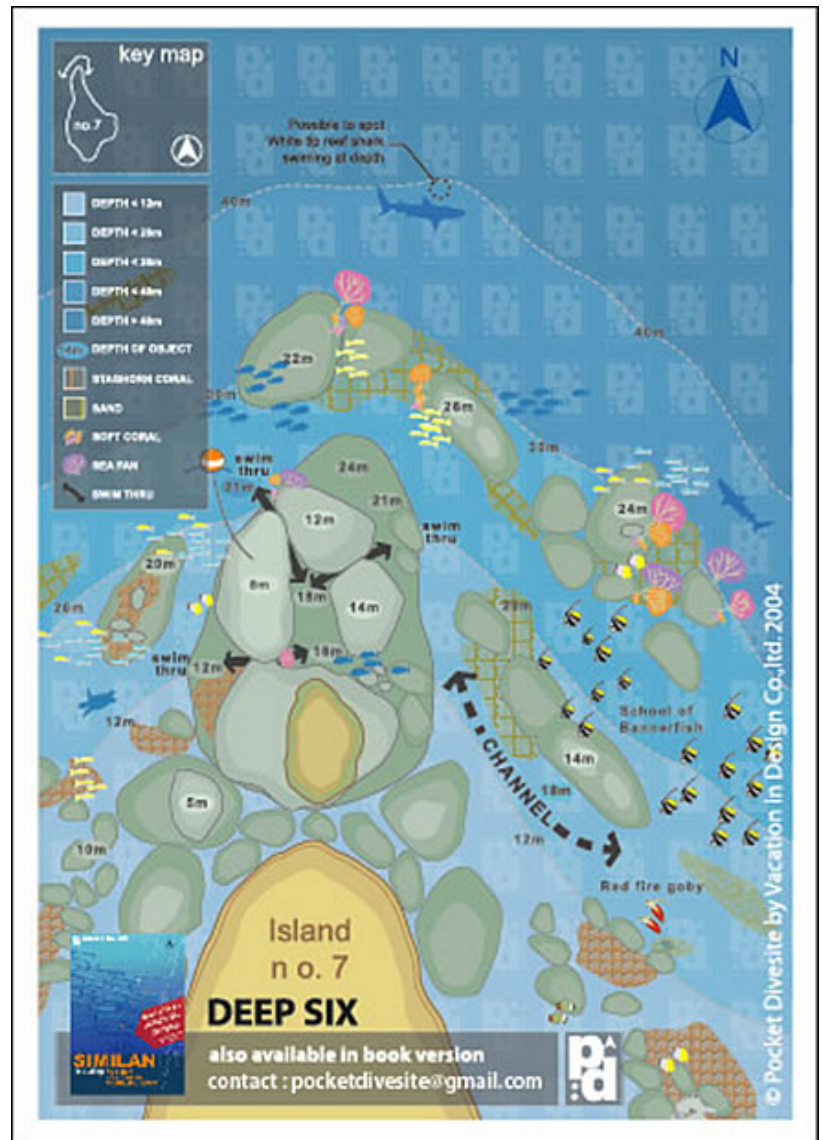
This site features huge boulders with interesting swim-throughs and caves. On deeper parts among huge sea fans and barrel sponges various types of sharks can be seen. Shallower parts offer lots of schooling Rainbow Runners, Lion fish, Angel fish and Morey Eels among the boulders.

© Stonehenge

This is a deep dive, towering rocks with large seafans and sponges between them. All the small reef fish are present. Leopardsharks, schools of tuna and travelly are frequently seen here. Depth 5-40 m.

© Princess Bay

Sandbottom with occasional small coral boulders, nothing really exciting, good for nightdives, special the western part of the bay. Depth 10-12 m.



© East of Eden

Depth: 5-35m,

Current: Moderate-Strong,

Experience: Beginner

Truly one of the most beautiful dives in the region. Steep wall covered with various types of hard corals, all colors of soft coral and huge sea fans create breath-taking scenery. Lots of schooling Snappers, Rainbow Runners and Fusiliers. Leopard sharks and Black tip reef sharks on the deeper parts and Turtles often are seen on the top of the reef in 5-10 meters depth.

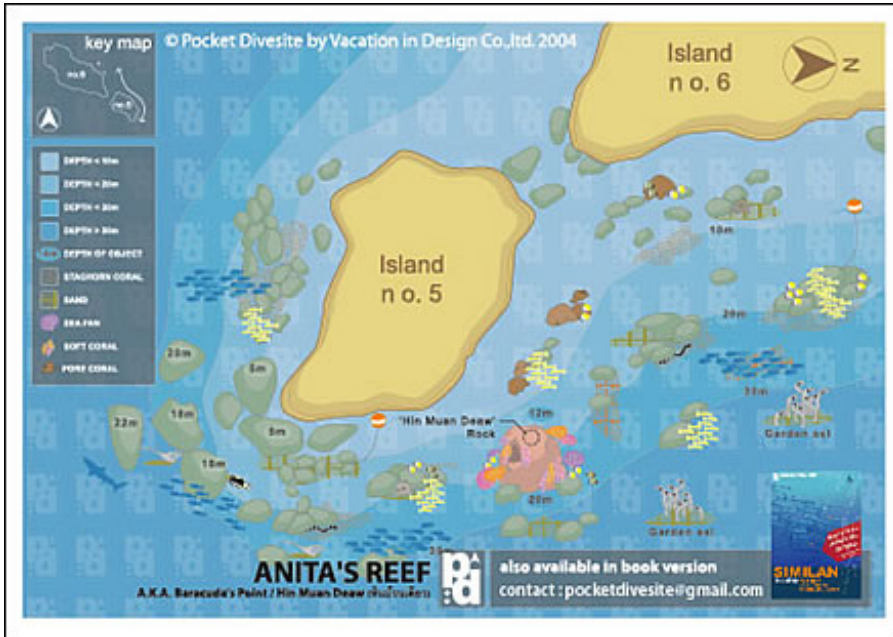
© Hideaway Bay

Depth: 5-25m,

Current: Mild- Moderate,

Experience: Beginner

The dive starts with a beautiful white-sanded wall with soft and hard coral bommies. Stingrays, garden eels and schooling fish offer an interesting start for the dive. When moving towards the middle of the reef the scenery changes into big rocky boulders with occasional reef sharks around.

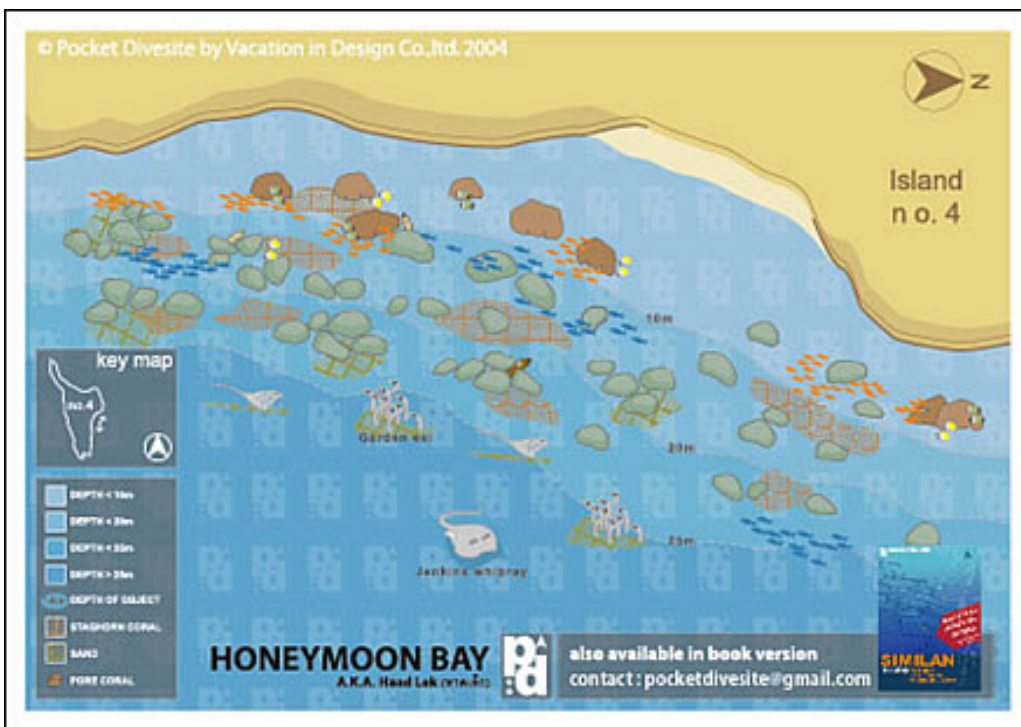


© Anita's Reef

Anita's Reef is on the west coast of this small island, just off Similan Island No.4. The reef is made up of table corals and staghorn corals. On the gentle slopes you can see lionfish and the reclusive and beautiful clown triggerfish and colourful Oriental sweetlips. There's a tall soft coral bommie smothered in purple soft tree corals and sea fans, a good place to rest and watch the underwater sea life go about its daily cycles.

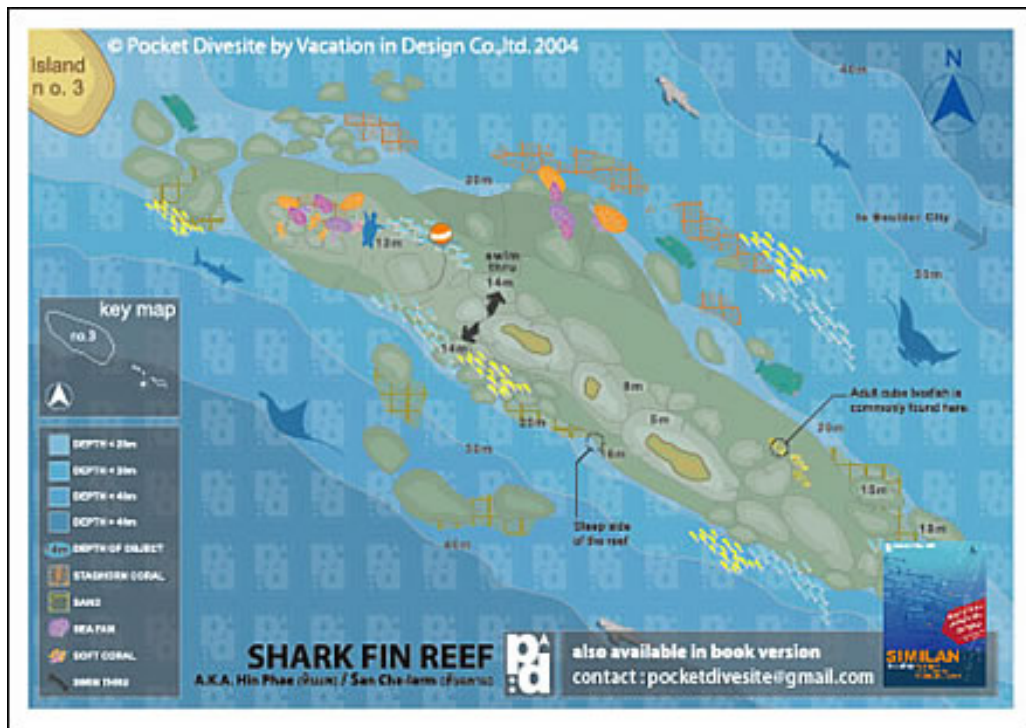
Make your way slowly south across the sandy bottom and you're bound to see the

fields of resident spotted garden eels. Often buried in the sand you can see blue-spotted Kuhl's stingrays. Look out into the blue and maybe you'll catch sight of an impressive two metre fantail stingray swooping past.



© Honeymoon Bay

On the westside of island No 4 you find a nice reef, dropping down from about 10 meter to the sandbottom at 30 meters. Mainly hardcoral (staghorns) and coral boulders can be found there. Sadly some areas are destroyed from past tense anchoring. Still a good site, special for night dives. Depth 10-12 m.




© Shark Fin Reef

Depth: 10-30m,

Current: Strong-Very Strong,

Experience: Advanced

Long extensive submerged reef offers good site for thrilling drift dives. The reef is partly rocky boulders and partly covered by colorful coral and huge sea fans. Good chance to spot large Napoleon Wrasse, Reef sharks, Manta Rays and other bigger pelagic fish.



© Boulder City

Depth: 15-40m, Current: Strong-Very

Strong, Experience: Advanced After

Shark Fin Reef the bottom drops

around 40 meters and when continuing

east another submerged reef appears,

Boulder City. The scenery is big

boulders and schooling fish, rays and

sharks being the highlight of the dive.

© Coral Gardens / Hobbitland

Location: Following the eastern side of Koh Huyong (Island#1)

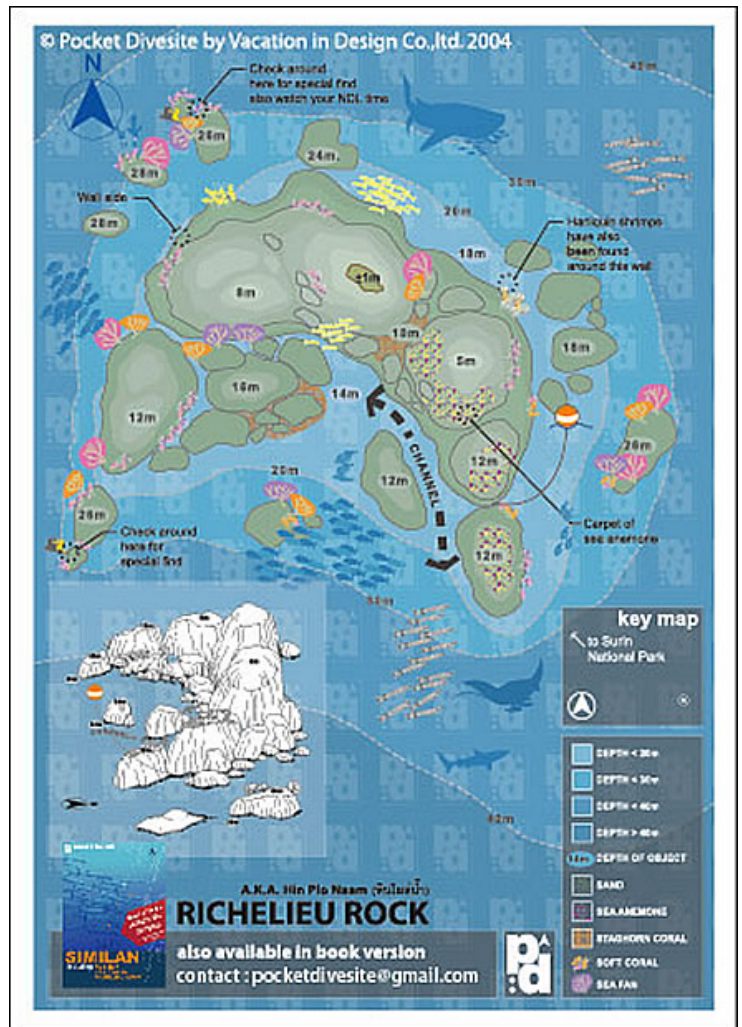
Access: There is no mooring buoy.

Conditions: Visibility ranges between 15m and 25m (50/83ft). Currents can be strong, a great drift-dive.

Average depth: 5m (16ft) Maximum depth: 24m (80ft)

It has the typical formation of an east-facing site in this area. There are good examples of branching and table corals on the reef - flat, Which lies in very shallow water. The surrounding deeper waters have the usual seafans and whips, and these feature in the shallower water as well. There are many fire corals on the reef-lope, along with anemones hosting various clownfish, mainly Clarks Saddle back. There is a good representation of colourful reef-fish, including damselfish, butterflyfish and basslets.

Surin Island Dive Sites



© Richelieu Rock

Thailand's number one location for sighting whale sharks and one of the best divesites in this area. Wall dive around main outcrop surrounded by smaller pinnacles. Rich marine life, schools of big barracudas and trevallies. Depth 2-35 m.

© Koh Tachai

Big plateau, surrounded by big boulders covered with corals. On the plateau there is a miniaturised hardcoral garden with a generous amount of reef fish worth seeing. Schools of barracudas and mantas are seen here frequently. Depth 14-40+ m.

© Koh Bon

Great wall on the south side, dropping down to about 30 m. Covered mainly with hardcoral. Oriental sweetlips, big emperors, all sorts of groupers and cods. Going west, following the rockformation down to 35 m you find some more whip corals and other softcorals. In this area big mantas are commonly seen. Depth 10-40+ m.

陽光潛水

地址：90062 屏東縣 屏東市 信義路 225 號

TEL：08-7653756 FAX：08-7347802 Mobile：0921-932332